









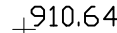






LEGENDE

- | | |
|---|----------------------------|
|  | LIMITE DE LA PARCELLE |
|  | BATIMENT |
|  | ARBRE |
|  | CANIVEAU |
|  | ROUTE |
|  | POTEAU ELECTRIQUE |
|  | DOT D'ANE |
|  | COURBE DE NIVEAU MAITRESSE |
|  | COURBE DE NIVEAU NORMALE |
|  | TALUS |
|  | POINT COTE |
|  | DALLETES SUR CANIVEAU |
|  | CLOTURE MACONNEE |
|  | REGARD |
|  | BORNE |

<p align="center">LE GENIE CIVIL BP 376 Bujumbura Burundi. Tél. : 257 76 142 886 257 71 833 333</p>	<p align="center">République du Burundi</p> <div align="center">  <div> Belgique <small>partenaire du développement</small> </div>  </div> <p align="center">PROGRAMME D'APPUI INSTITUTIONNEL AU SECTEUR DE LA SANTE(PAISS)</p>
<p align="center">Phase D.A.O</p>	<p align="center">PROJET CONSTRUCTION DU CENTRE DE SANTE DE GIHOSHA ET EXTENSION DU CENTRE DE SANTE DE BUSORO</p>
<p>Plan n°A.01</p>	<p>Plan topographique (Etat existant)</p>
	<p>Date : Novembre 2022</p>
	<p>Chef de mission : Kelly MATEGEKO</p>
	<p>Dessinateur : MFITIYE Fortunat</p>
	<p>Topographe : Nestor SEBUSHAHU</p>
	<p>Echelle : 1/200</p>